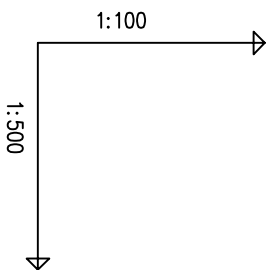
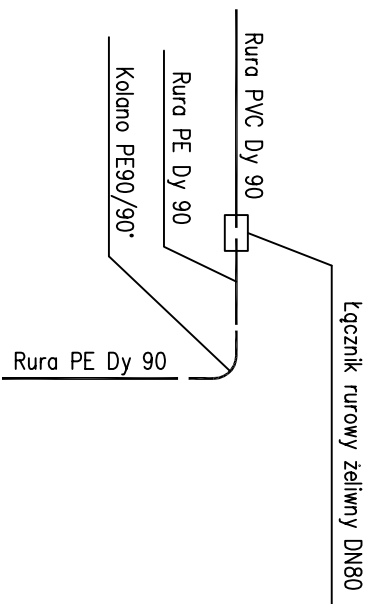


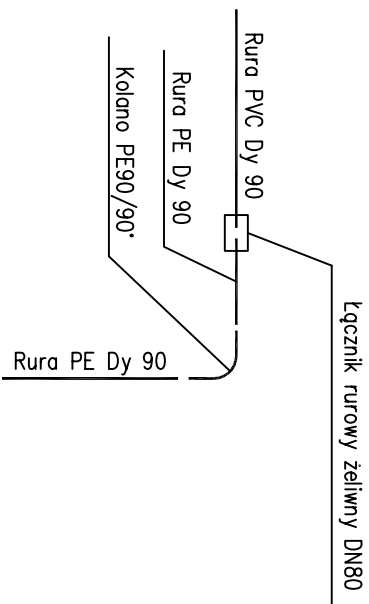
SCHEMAT WĘZŁA MONTAŻOWEGO ta1




POZIOM PORÓWNAWCZY	25.00 m n.p.m.
--------------------	----------------

XXI	XXI	XXI
RZĘDNA TERENU ISTN.	39.85	39.85
RZĘDNA OSI RUROCIĄGU	38.45	38.50
ZAGŁĘBIENIE OSI RUROCIĄGU	1.40	1.35
SPADKI, DŁUGOŚCI	0.9%	5.5m
ŚREDNICA, MATERIAŁ	Ø290PE	
ODLEGŁOŚCI	0.0	5.5
HEKTOMETRY	101	101

SCHEMAT WĘZŁA MONTAŻOWEGO ta1



 <p>BIURO INŻYNIERSKIE BUDZISZ sp. z o.o. 76-024 Konikowo • ul. Przyjaźni 21 • tel/fax 94-346 67 04 • 94-345 79 22 • biuro@bibusz.pl</p>	
<p>NAZWA ZAMÓWIENIA:</p> <p>OPRACOWANIE DOKUMENTACJI PROJEKTOWEJ NA BUDOWĘ KANALIZACJI DLA MIEJSCOWOŚCI MIERZYM</p>	
<p>INWESTOR</p> <p>GMINA ŚWIESZYNNO</p>	
<p>TREŚĆ RYSUNKU</p> <p>PROFIL PODŁUŻNY KANALIZACJI SANITARNEJ TŁOCZNEJ tał – SI</p>	
<p>STADIUM</p> <p>PW</p>	
<p>PROJEKTOWAŁ</p> <p>mgr inż. Grzegorz Włoch</p>	<p>DATA</p> <p>02.2021</p>
<p>SPRAWDZIŁ</p> <p>mgr inż. Dariusz Budzisz</p>	<p>NR RYSUNKU</p> <p>11</p>
<p>PROJEKT</p> <p>PROJEKT WYKONAWCZY KANALIZACJI SANITARNEJ GRAWITACYJNEJ I TŁOCZNEJ DLA MIEJSCOWOŚCI MIERZYM Z PRZESYSTEM DO MIEJSCOWOŚCI CHAŁUPY, GMINA ŚWIESZYNNO</p>	